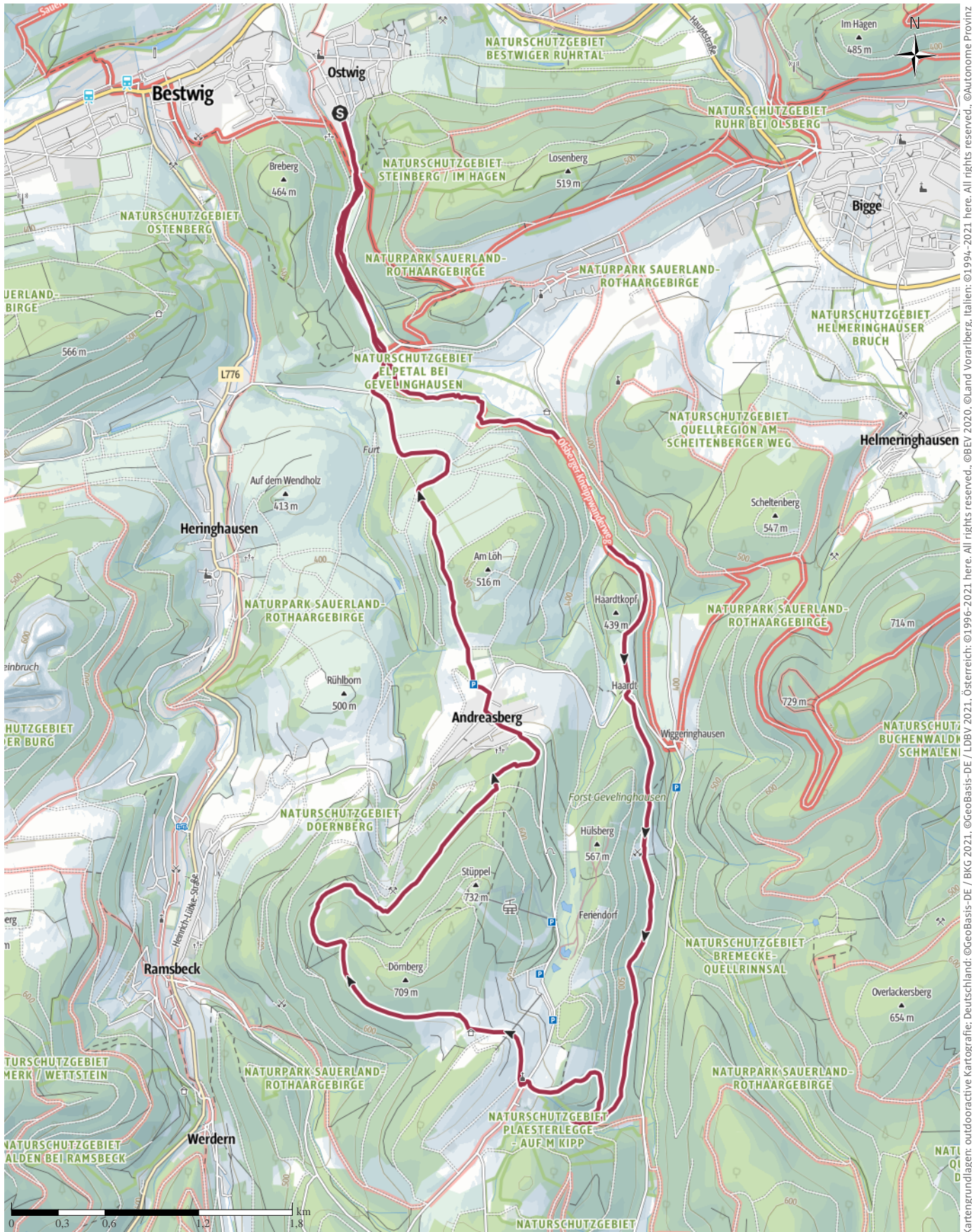


Große Himmelfahrtswanderung TV Ostwig 2021

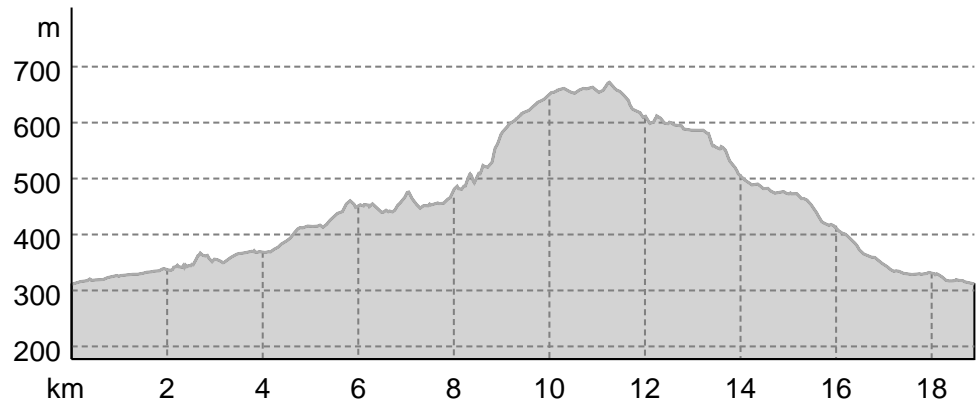
← 18,9 km | ⌚ 5:20 h | ▲ 361 m | ▼ 361 m | Schwierigkeit -



Kartengrundlagen: outdooractive Kartografie; Deutschland: ©GeoBasis-DE / BKG 2021, ©GeoBasis-DE / LDBV 2021, Österreich: ©1996-2021 here, All rights reserved, ©BBE 2020, ©Land Vorarlberg, Italien: ©1994-2021 here, All rights reserved, ©Autonome Provinz Bozen – Südtirol – Abteilung Natur, Landschaft und Raumentwicklung, © Cartago S.R.L. Kartengrundlagen: outdooractive Kartografie; ©OpenStreetMap (www.openstreetmap.org)

Große Himmelfahrtswanderung TV Ostwig 2021

Höhenprofil



Tourdaten

Wanderung

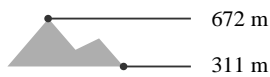
Strecke ↔ 18,9 km

Dauer 🕒 5:20 h

Aufstieg ⬆️ 361 m

Abstieg ⬇️ 361 m

Höhenlage



Fachwart TV Ostwig

Aktualisierung: 08.05.2021

Große Himmelfahrtswanderung“ (rd. 19 km) von Ostwig entlang der Elpe und dann über die Hardt, Wasserfall, Dörnberg und Andreasberg wieder zurück nach Ostwig

Tour zum Mitnehmen für iPhone und Android

QR-Code scannen und diese Tour offline speichern, mit Freunden teilen und mehr ...

Webseite

<https://out.ac/IOvnfc>