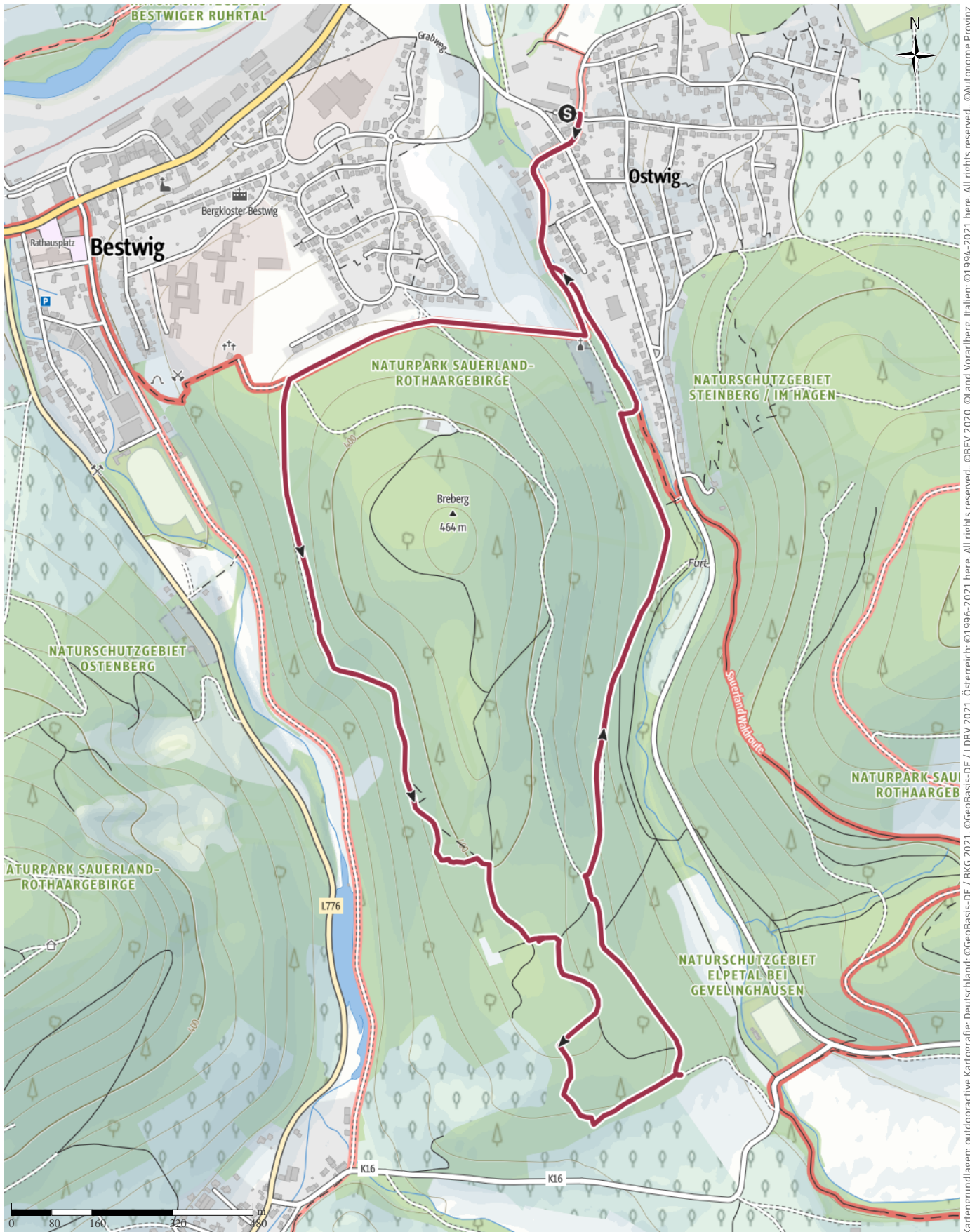


Kleine Himmelfahrtswanderung TV Ostwig 2021

↔ 5,6 km | ⌚ 1:35 h | ⬆️ 103 m | ⬆️ 104 m | Schwierigkeit -



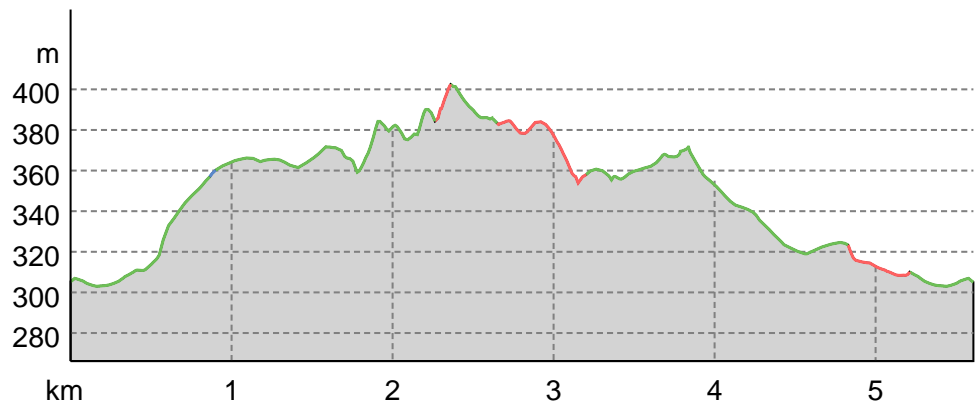
Kartengrundlagen: outdooractive Kartografie; Deutschland: ©GeoBasis-DE / BKG 2021, ©GeoBasis-DE / LDBV 2021, Österreich: ©1996-2021 here, All rights reserved, ©BBEV 2020, ©Land Vorarlberg, Italien: ©1994-2021 here, All rights reserved, ©Autonome Provinz Bozen – Südtirol – Abteilung Natur, Landschaft und Raumentwicklung, ©Cartago S.R.L. Kartengrundlagen: outdooractive Kartografie; ©OpenStreetMap (www.openstreetmap.org)

Kleine Himmelfahrtswanderung TV Ostwig 2021

Wegart

— Schotterweg	0 km
— Weg	4,5 km
— Pfad	1 km

Höhenprofil



Tourdaten

Wanderung

Strecke ↔ 5,6 km

Dauer 🕒 1:35 h

Aufstieg ⬆️ 103 m

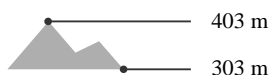
Abstieg ⬇️ 104 m

Schwierigkeit -

Kondition ●●●●●●

Technik ●●●●●●

Höhenlage



Beste Jahreszeit

JAN | FEB | MÄR
 APR | MAI | JUN
 JUL | AUG | SEP
 OKT | NOV | DEZ

Bewertungen

Autoren

Erlebnis ●●●●●●

Landschaft ●●●●●●

Community

Weitere Tourdaten



Fachwart TV Ostwig

Aktualisierung: 09.05.2021

Android



QR-Code scannen und diese Tour offline speichern, mit Freunden teilen und mehr ...

Webseite

<https://out.ac/10vyz4>

Von Ostwig aus durch die Elpenstraße, vorbei an der Marienkapelle und geradeaus weiter auf den Ostwiger Rundweg ("04"). Das Stück unterhalb des Brebergs, oberhalb des Bähnchens kann sehr matschig und holperig werden. Dem Ostwiger Rundweg weiter folgend den schmalen Trampelpfad links hoch in Richtung Himmelswiese nicht verpassen. Von da aus geht es weiter in Richtung Steh auf einem kleinen Teil des Bestwiger Panorama Weges. Dann via X10 zurück nach Ostwig, durchs Buchholz auf den Weg bis zum Ostwiger Friedhof und für die letzten Meter rechts runter auf den Elpeweg.

Tour zum Mitnehmen für iPhone und